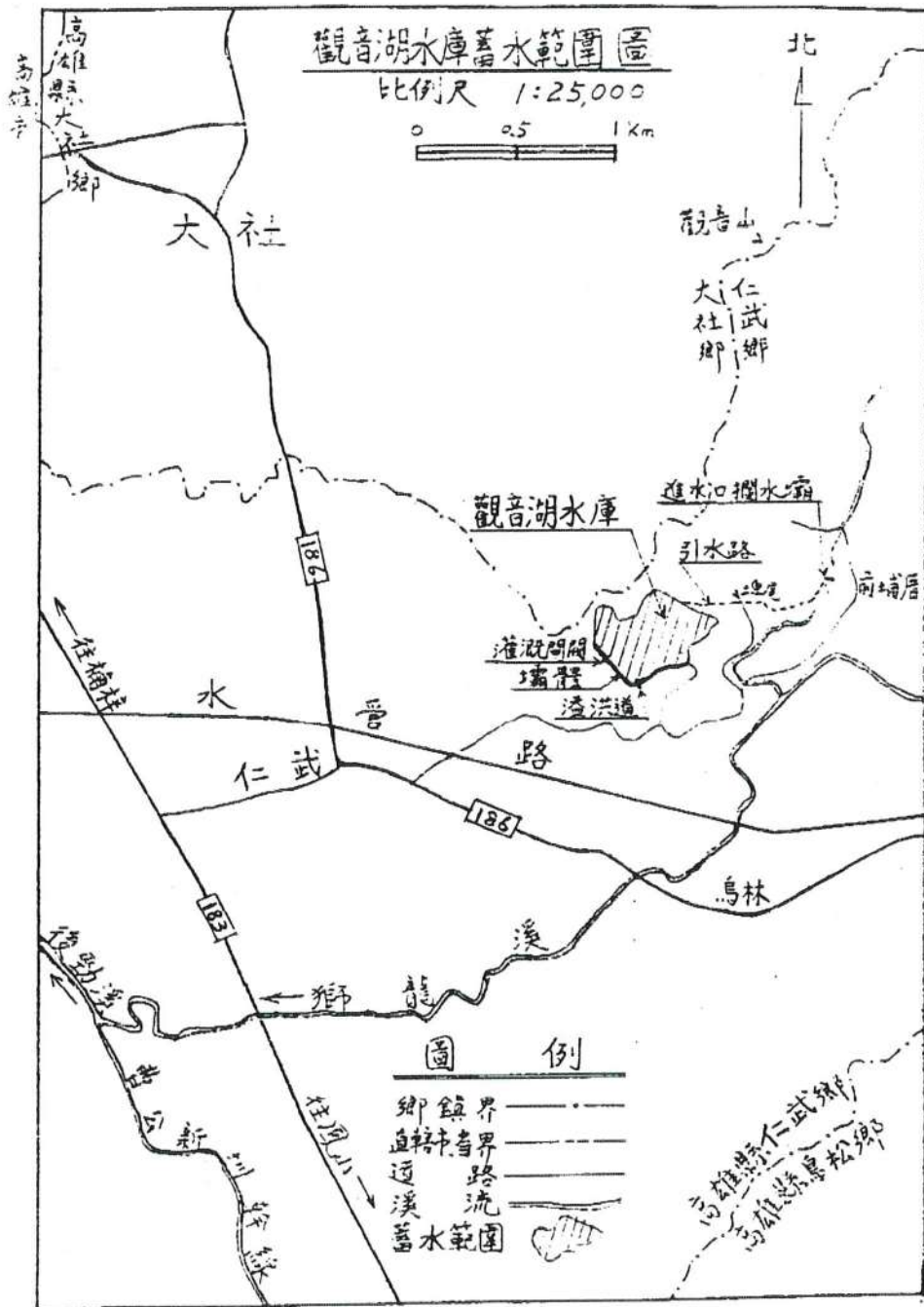


高雄市政府劃定公共需用水源地
不得為私有範圍之土地公告圖表



水庫及其主管機關與管理機關（構）一覽表

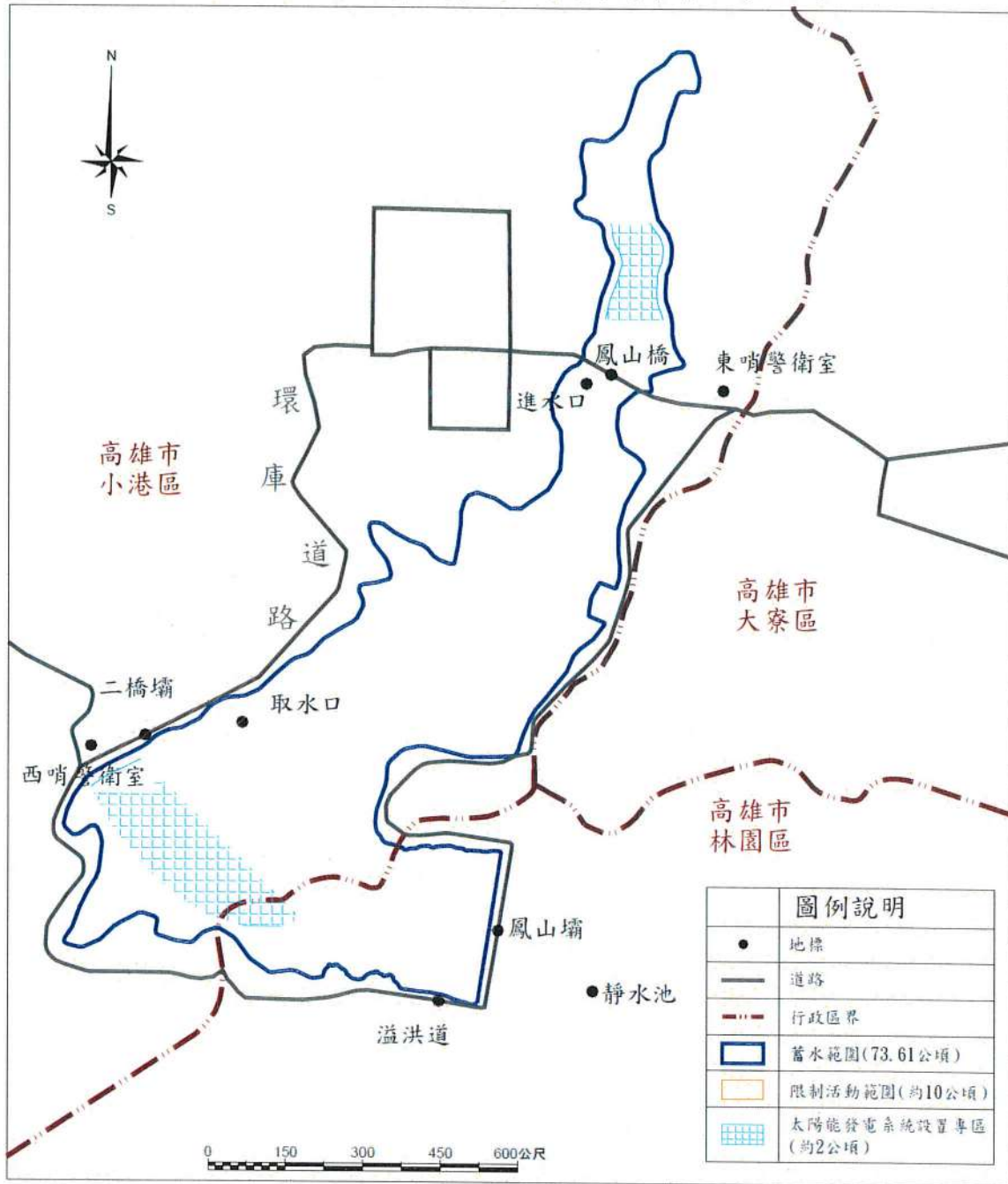
序號	水庫名稱	管理機關（構）	主管機關
1	觀音湖	台灣糖業股份有限公司	高雄市政府
2	阿公店	經濟部水利署南區水資源局	經濟部
3	澄清湖	台灣自來水股份有限公司	經濟部
4	鳳山水庫	台灣自來水股份有限公司	經濟部
5	中正湖	高雄市政府	經濟部
6	高屏溪攔河堰	經濟部水利署南區水資源局	經濟部
7	甲仙攔河堰	經濟部水利署南區水資源局	經濟部



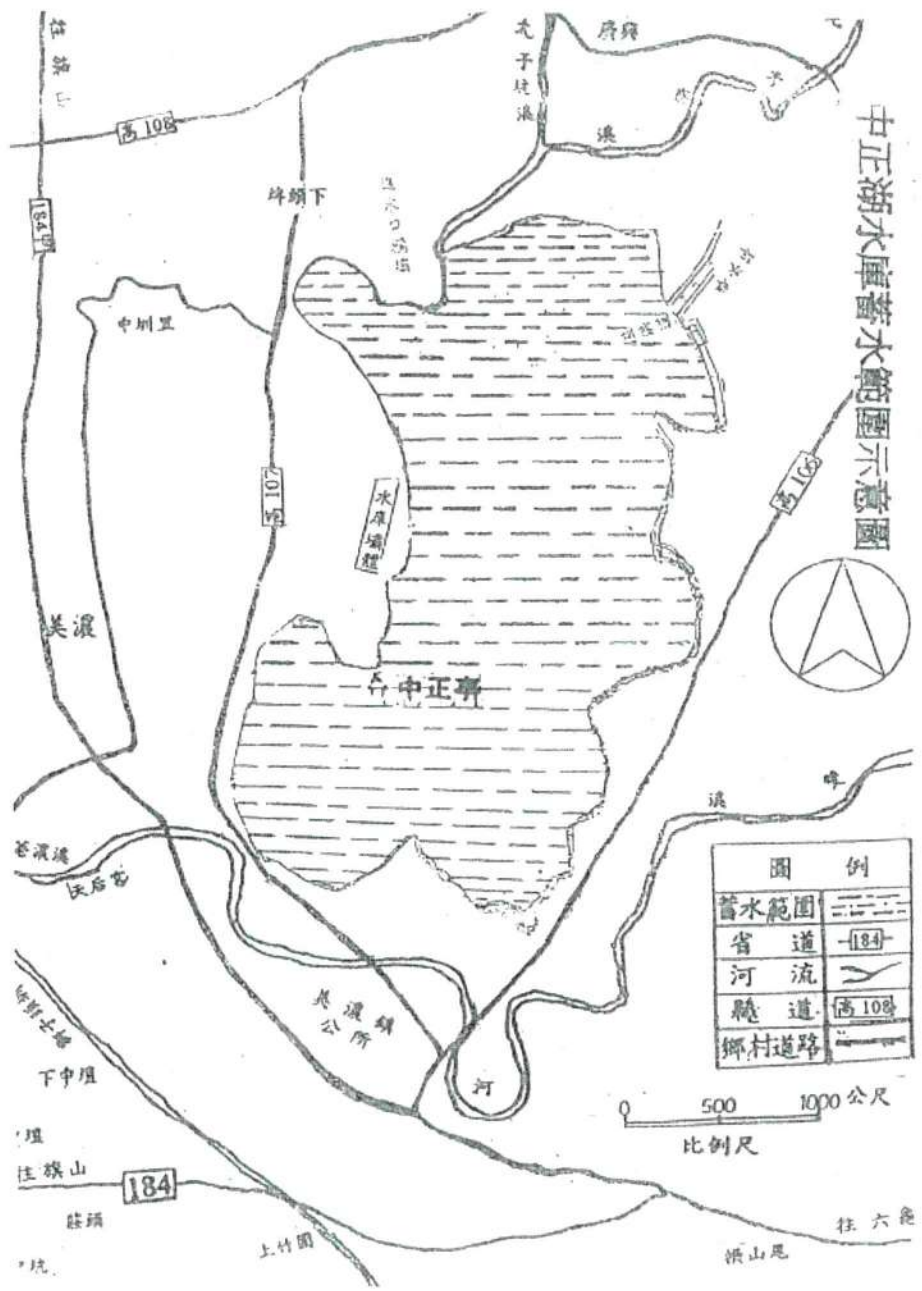
澄清湖水庫蓄水範圍圖



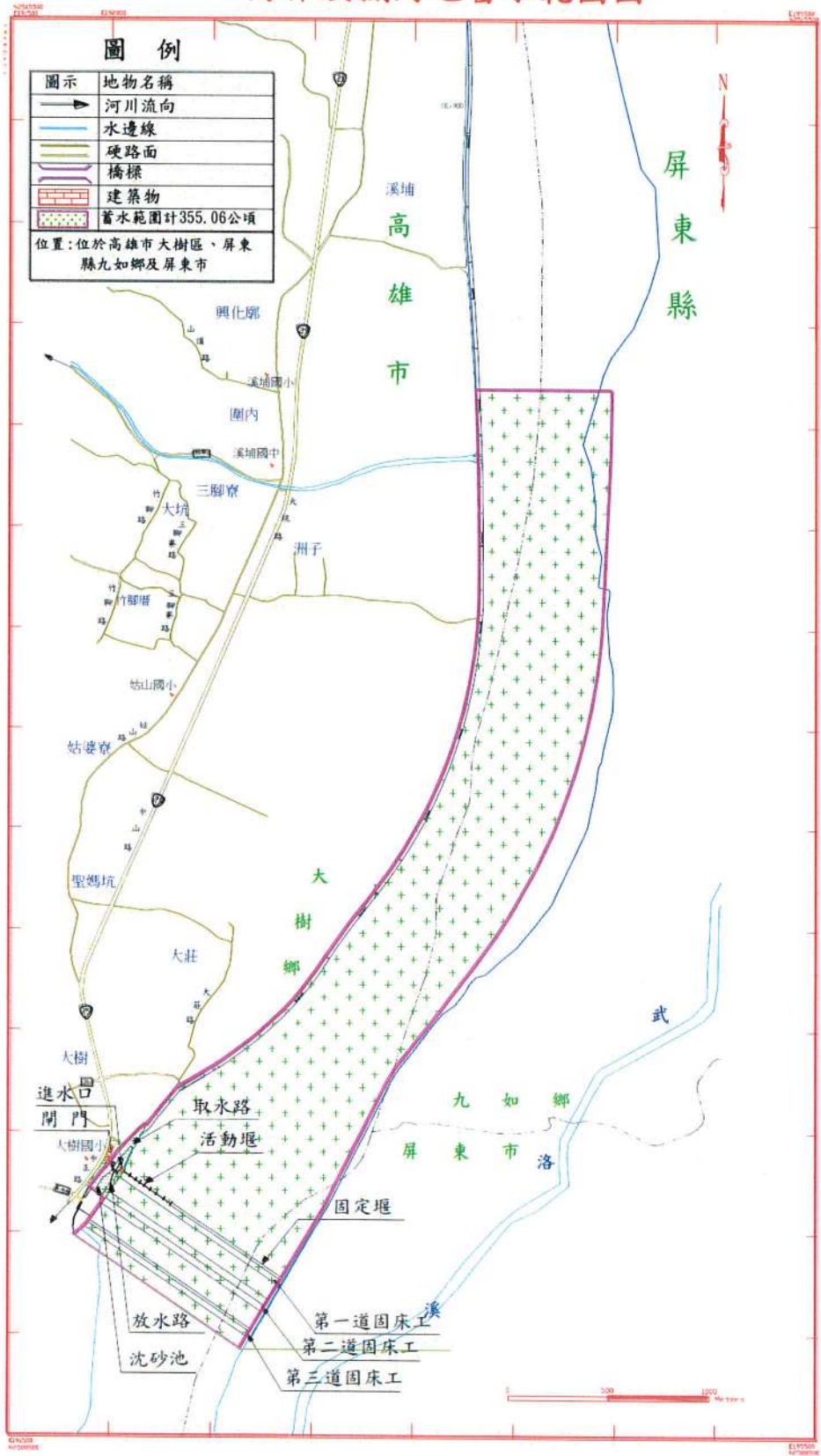
鳳山水庫蓄水範圍圖 (二)



中正湖水庫蓄水範圍示意圖



高屏溪攔河堰蓄水範圍圖



甲仙攔河堰蓄水範圍圖

N2554900
E206900

N2554900
E208100

中華民國
90年
10月

圖例

圖示	地物名稱
——	河川流向
——	堤防
——	鐵路直
——	橋樑
——	水溝線
——	蓄水範圍 29.85公頃
——	原擬佔地範圍 19.1公頃



高雄縣
甲仙鄉

排砂道
取水口
溢流堰
沉砂池
隧道入口

堤防

往三民鄉

西
橋
大
橋

第一號橋

中

正

中

林

文

北

路

路

路

路

台21線
往旗山鎮

0 100 200 Meters

E206900

E208100